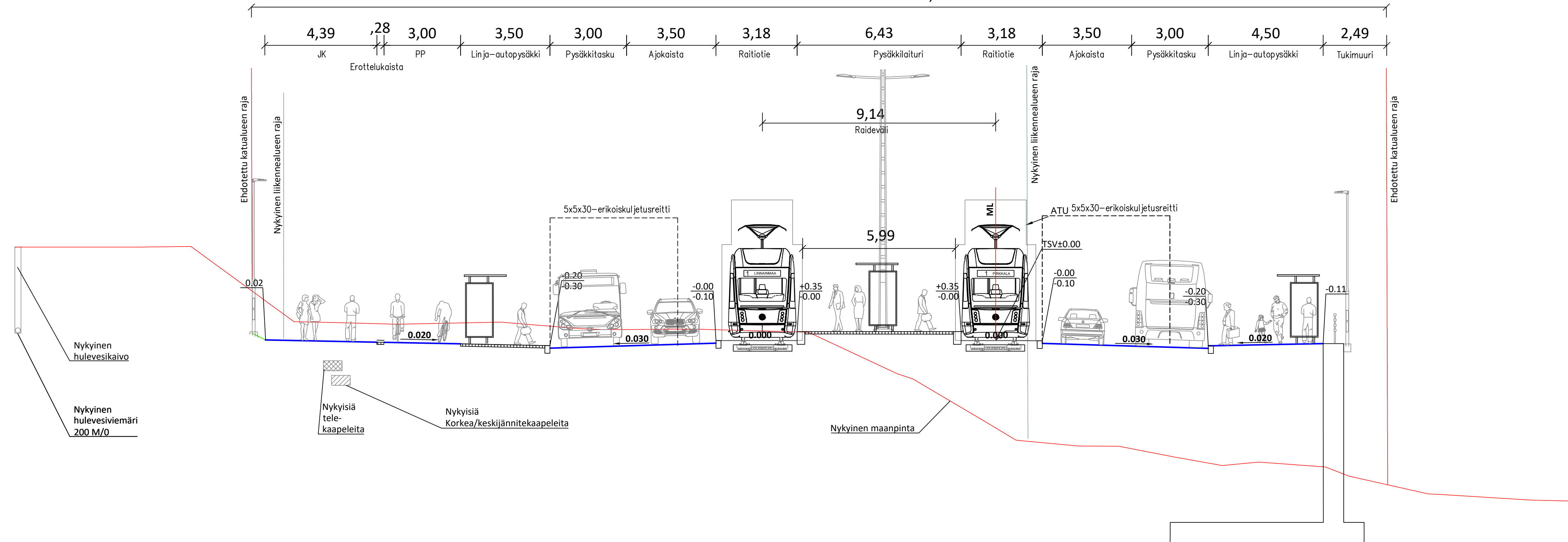


Suupan raitiotiepysäkki PL 9100

Katualue 44,46



Tässä suunnitelmassa on käytetty ETRS-GK24/N2000 taso- ja korkeuskoordinaatistoa.


PIRKKALAN KUNTA
NAISTENMATKANTIE

PL 9100

NAISTENMATKA

ALUSTAVA KATUSUUNNITELMA

TYYPPIPOIKKILEIKKAUS 1:100

Ylan käsittely:

Pvm. 17.2.2023

Piir.n:o 2171.51

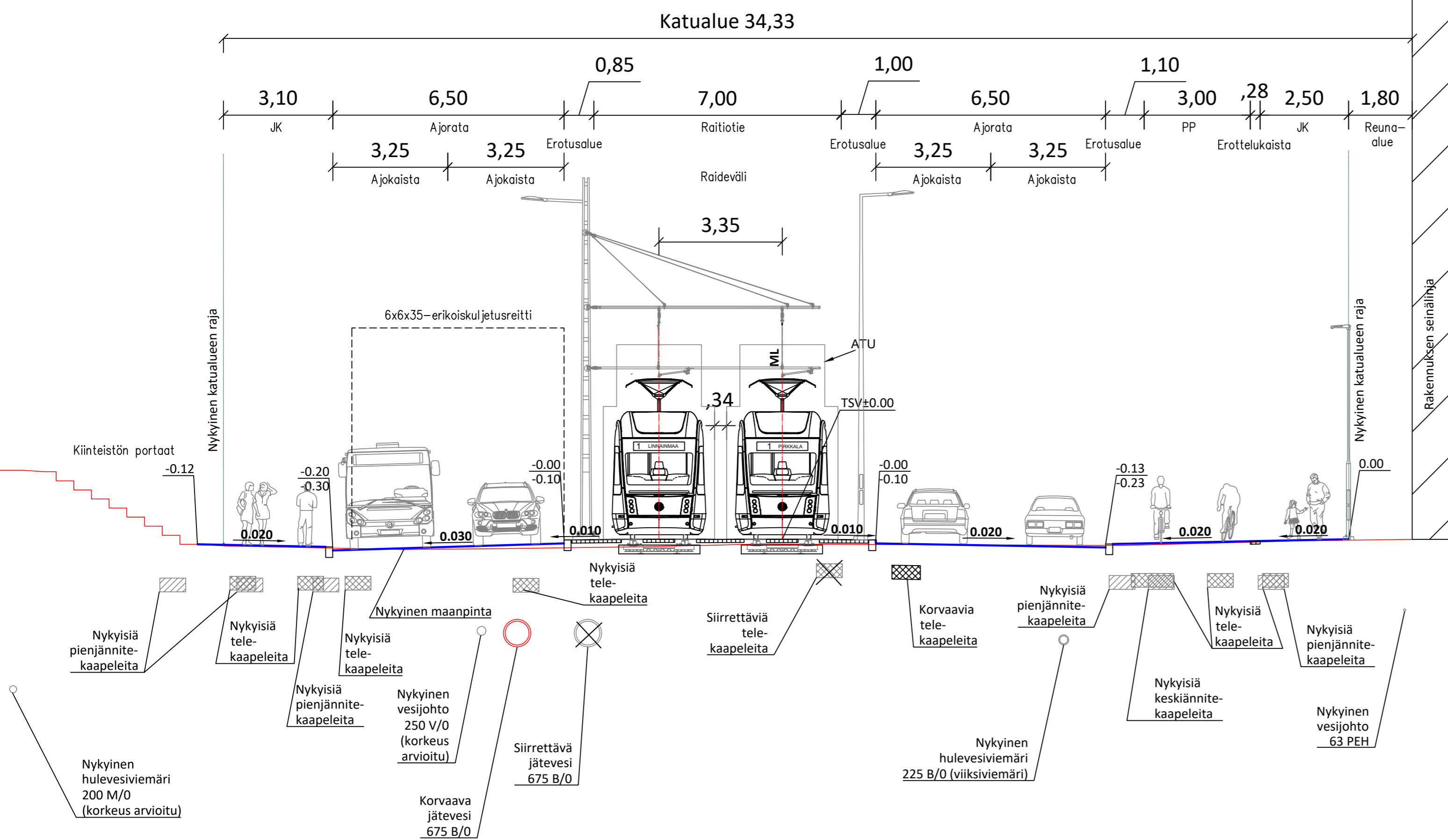





Suunnittelija	M. Ylipukki
Tarkastaja konsultti	J. Laaksonen
Tarkastaja tilaaja	V-M. Tuominen, A. Reinikka

Hatanpään valtatie PL 110

Pirkkala-Linnainmaa raitiotien hankesuunnitelma



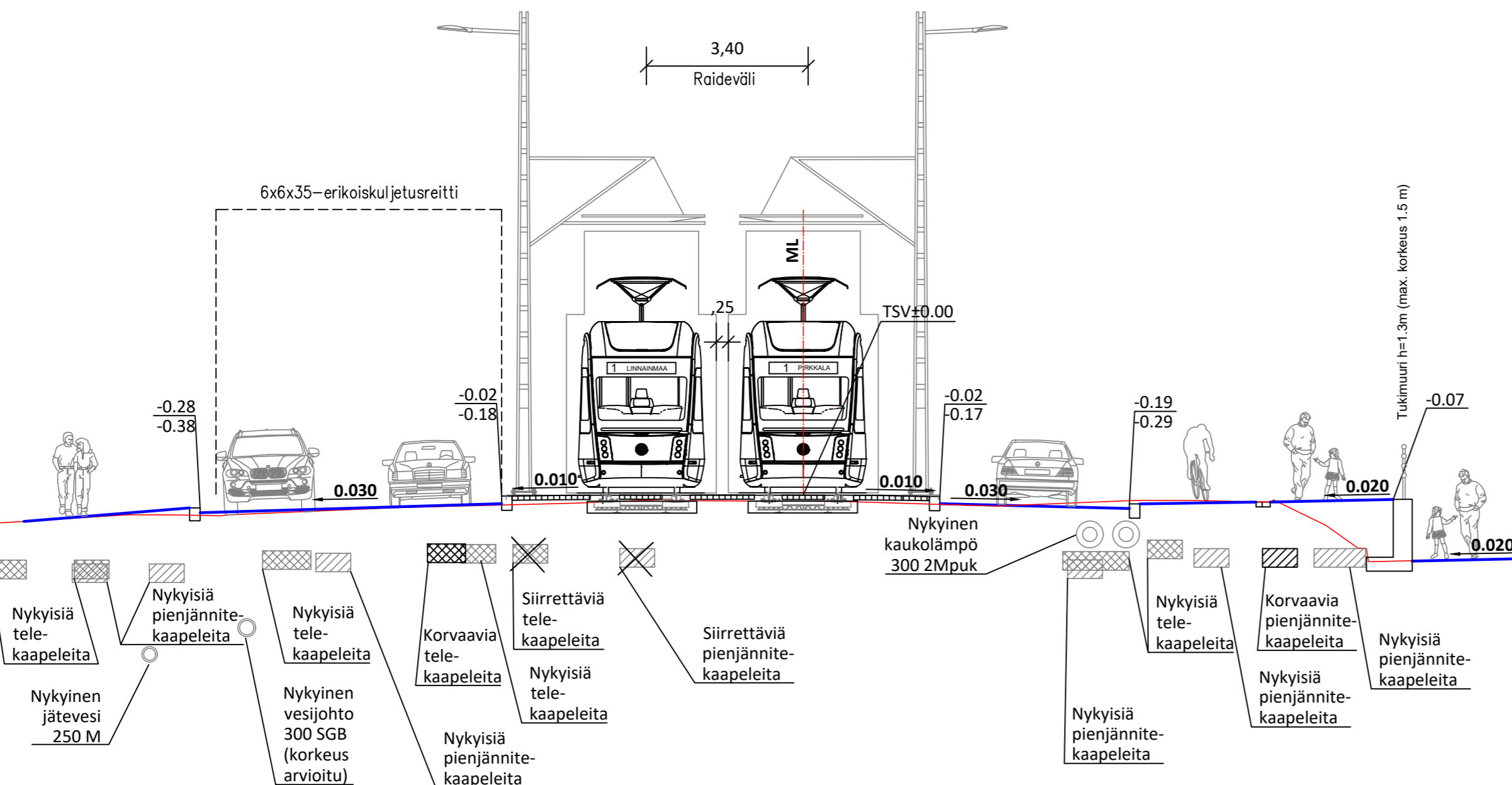
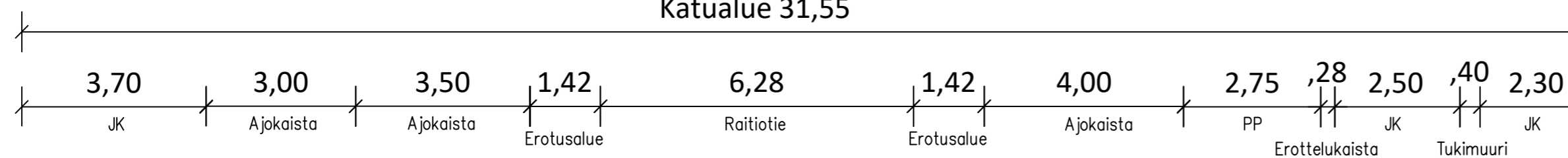
Tässä suunnitelmassa on käytetty ETRS-GK24/N2000 taso- ja korkeuskoordinaatistoa.

 TAMPEREEN KAUPUNKI KAUPUNKIYMPÄRISTÖN PALVELUALUE	Kaupunkiympäristön rakennuttaminen ja ylläpito	
	HATANPÄÄN VALTATIE PL 110 Ratina	
ALUSTAVA KATUSUUNNITELMA		
TYYPPIPOIKKILEIKKAUS 1:100		
Suunnittelija		S. Lehtinen
Tarkastaja konsultti		J. Laaksonen
Tarkastaja tilaaja		V-M. Tuominen, J. Sivenius

Ylan käsittely:	
Pvm.	17.2.2023
Piir.n:o	1.20/21977/30

Hatanpään valtatie PL 350

Katualue 31,55



Tässä suunnitelmassa on käytetty ETRS-GK24/N2000 taso- ja korkeuskoordinaatistoa.



TAMPEREEN KAUPUNKI
KAUPUNKIYMPÄRISTÖN PALVELUALUE

Kaupunkiympäristön
rakennuttaminen ja ylläpito

HATANPÄÄN VALTATIE

PL 350
Ratina

ALUSTAVA KATUSUUNNITELMA

TYYPIPOIKKILEIKKAUS 1:100

Ylan käsittely:

Pvm. 17.2.2023

Piir.n:o 1.20/21977/31

RAMBOLL

WSP

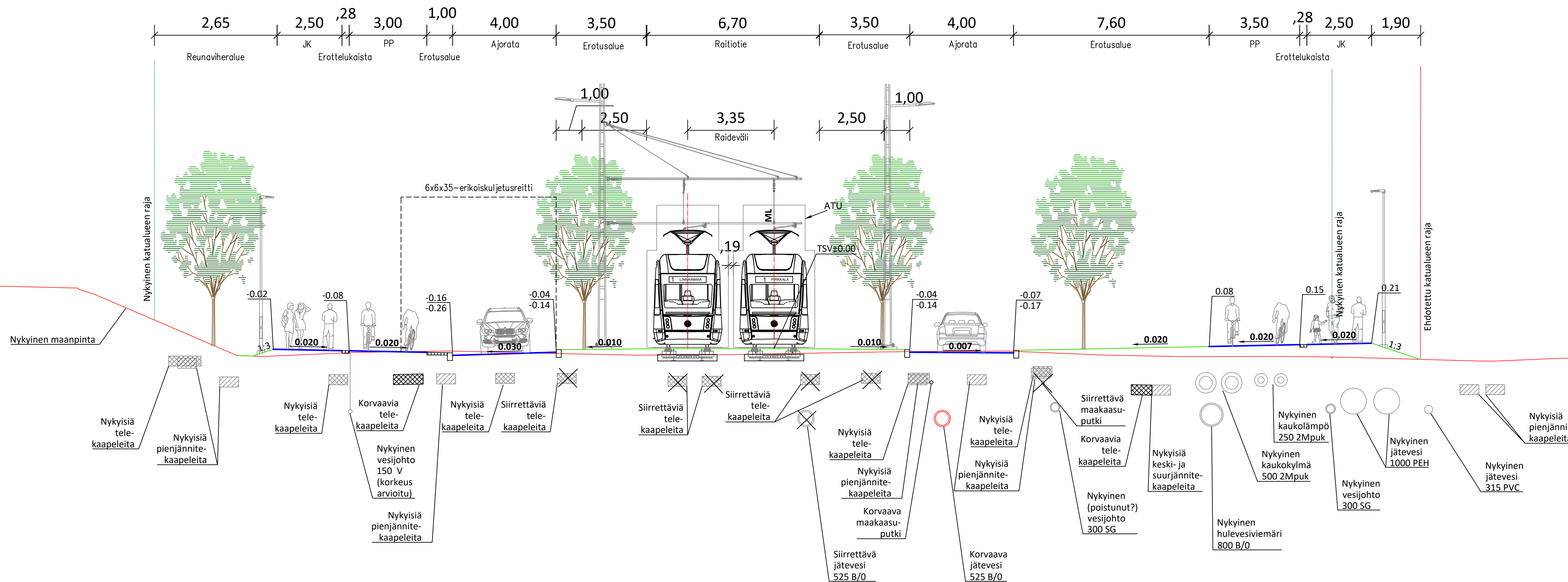
TAMPEREEN
RAITIOITIE
OY

Suunnittelija
Tarkastaja konsultti
Tarkastaja tilaaja

S. Lehtinen
J. Laaksonen
V-M. Tuominen, J. Sivenius

Hatanpään valtatie PL 700

Pirkkala-Linnainmaa raitiotien hankesuunnitelma



Tässä suunnitelmassa on käytetty ETRS-GK24/N2000 taso- ja korkeuskoordinaatistoa.

TAMPEREEN KAUPUNKI
KAUPUNKIYMPÄRISTÖN PALVELUALUE

Kaupunkiympäristön
rakennuttaminen ja ylläpito

HATANPÄÄN VALTATIE

PL 700
KAUPUNGINOSA

ALUSTAVA KATUSUUNNITELMA

TYYPPIPOIKKILEIKKAUS 1:100

Ylan käsittely:

Pvm.	17.2.2023
Piir.n:o	1.20/21977/32

RAMBOLL

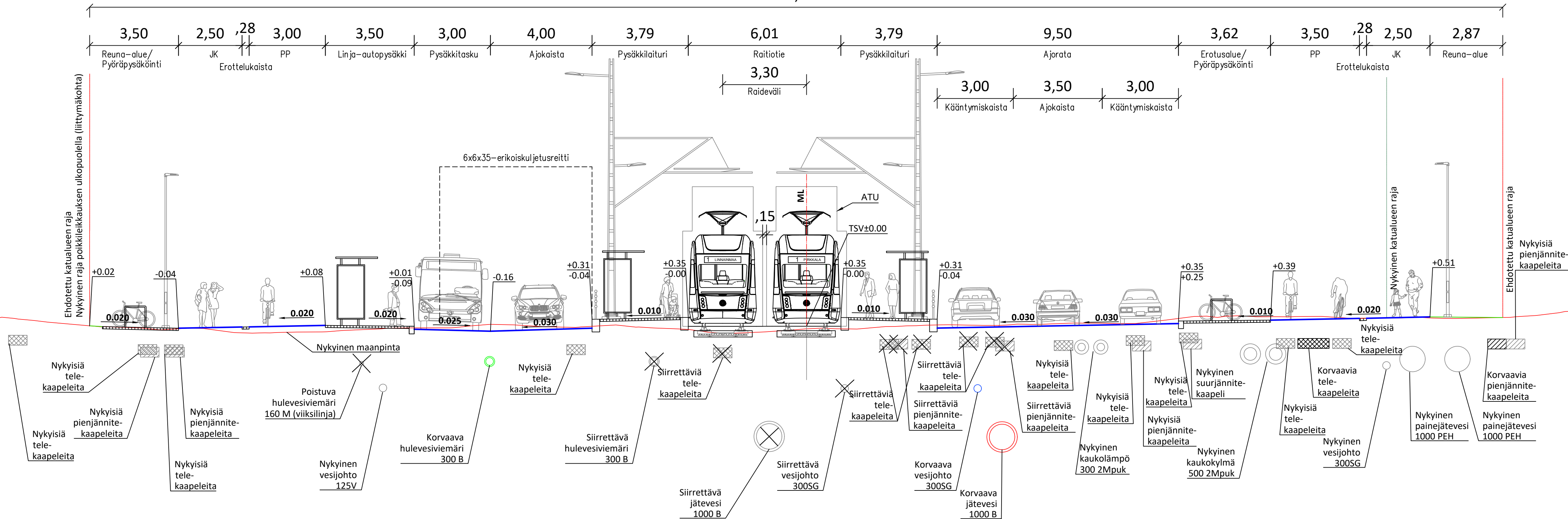
WSP

TAMPEREEN
RAITIOITIE
OY

Suunnittelija	S. Lehtinen
Tarkastaja konsultti	J. Laaksonen
Tarkastaja tilaaja	V-M. Tuominen, J. Sivenius

Hatanpään raitiotiepysäkki PL 920

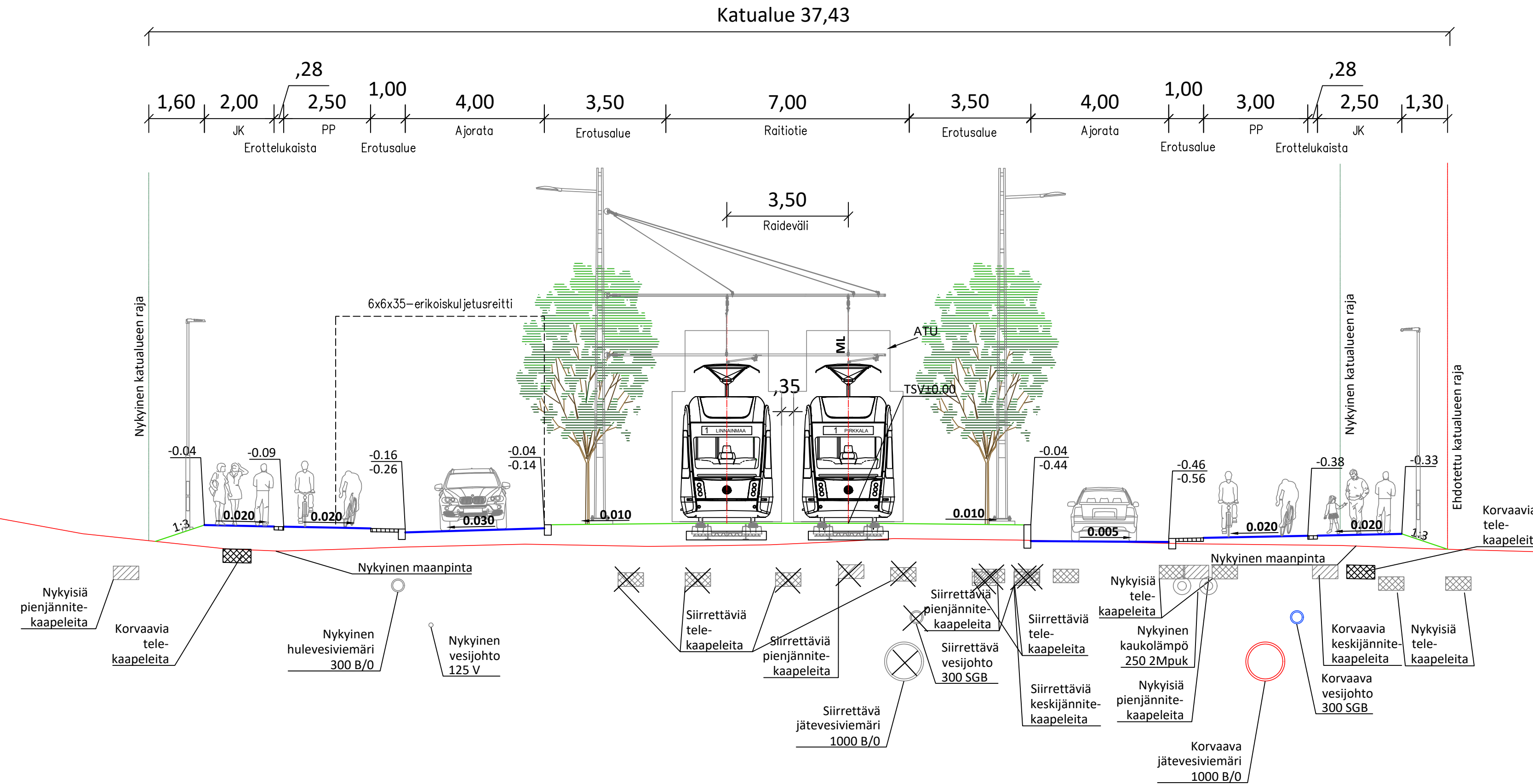
Katualue 55,63



Tässä suunnitelmassa on käytetty ETRS-GK24/N2000 taso- ja korkeuskoordinaatistoa.

TAMPEREEN KAUPUNKI KAUPUNKIYMPÄRISTÖN PALVELUALUE	Kaupunkiympäristön rakennuttaminen ja ylläpito	
	Ylan käsittely:	
HATANPÄÄN VALTATIE PL 920 HATANPÄÄ	Pvm. 17.2.2023	
ALUSTAVA KATUSUUNNITELMA	Piir.n:o 1.20/21977/33	
TYYPIPOIKKILEIKKAUS 1:100	Suunnittelija S. Lehtinen Tarkastaja konsultti J. Laaksonen Tarkastaja tilaaja V-M. Tuominen, J. Sivenius	

Hatanpään valtatie PL 1080



Tässä suunnitelmassa on käytetty ETRS-GK24/N2000 taso- ja korkeuskoordinaatistoa.

TAMPEREEN KAUPUNKI
KAUPUNKIYMPÄRISTÖN PALVELUALUE

Kaupunkiympäristön
rakennuttaminen ja ylläpito

HATANPÄÄN VALTATIE

PL 1080
HATANPÄÄ

ALUSTAVA KATUSUUNNITELMA

TYYPPIPOIKKILEIKKAUS 1:100

Ylan käsittely:

Pvm.	17.2.2023
Piir.n:o	1.20/21977/34

RAMBOLL

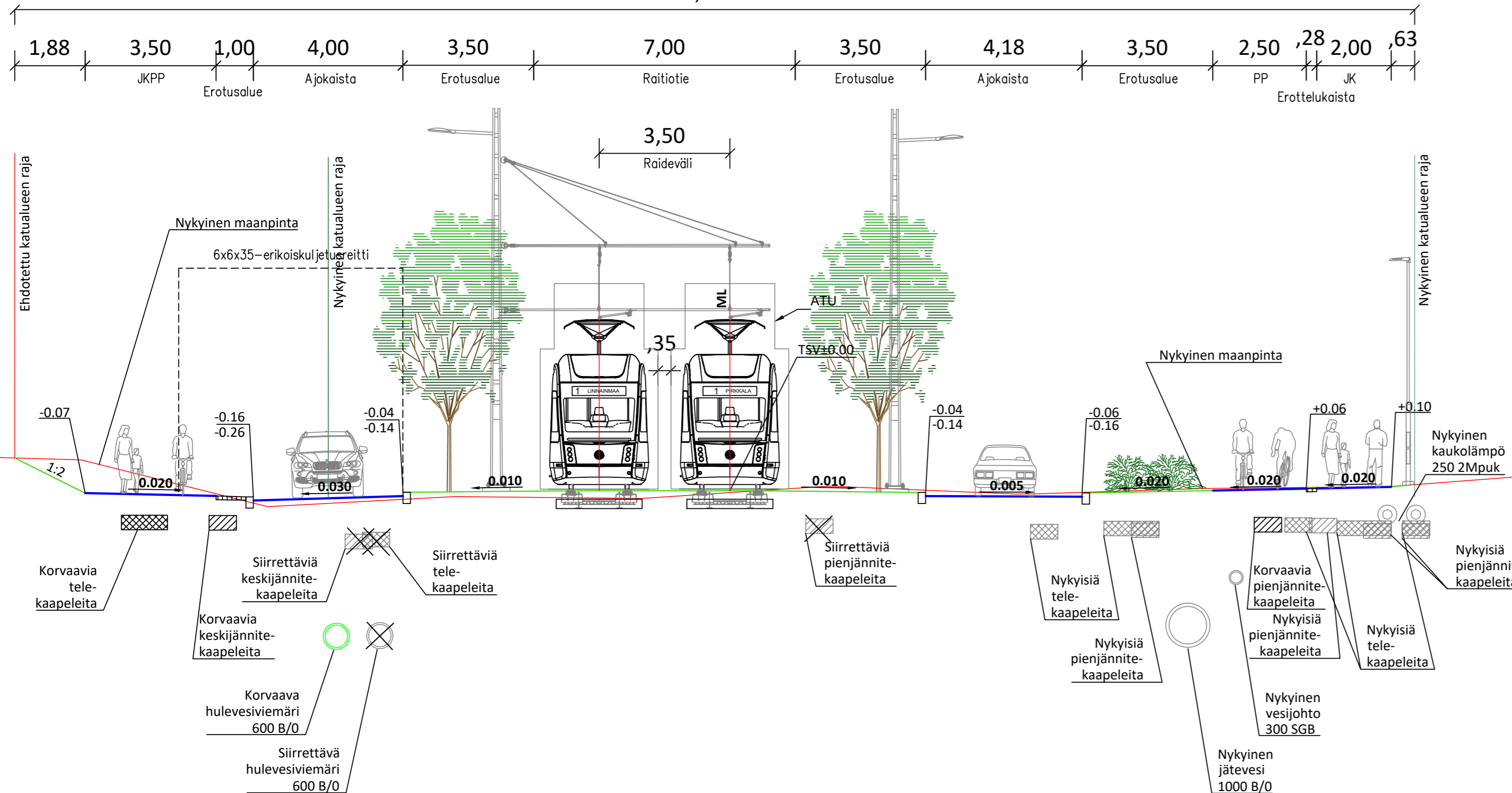
WSP

TAMPEREEN
RAITIOITIE
OY

Suunnittelija	S. Lehtinen
Tarkastaja konsultti	J. Laaksonen
Tarkastaja tilaaja	V-M. Tuominen, J. Sivenius

Hatanpään valtatie PL 1700

Katualue 37,46



Tässä suunnitelmassa on käytetty ETRS-GK24/N2000 taso- ja korkeuskoordinaatistoa.



TAMPEREEN KAUPUNKI
KAUPUNKIYMPÄRISTÖN PALVELUALUE

Kaupunkiympäristön
rakennuttaminen ja ylläpito

HATANPÄÄN VALTATIE

PL 1700

HATANPÄÄ

ALUSTAVA KATUSUUNNITELMA

TYYPPIPOIKKILEIKKAUS 1:100

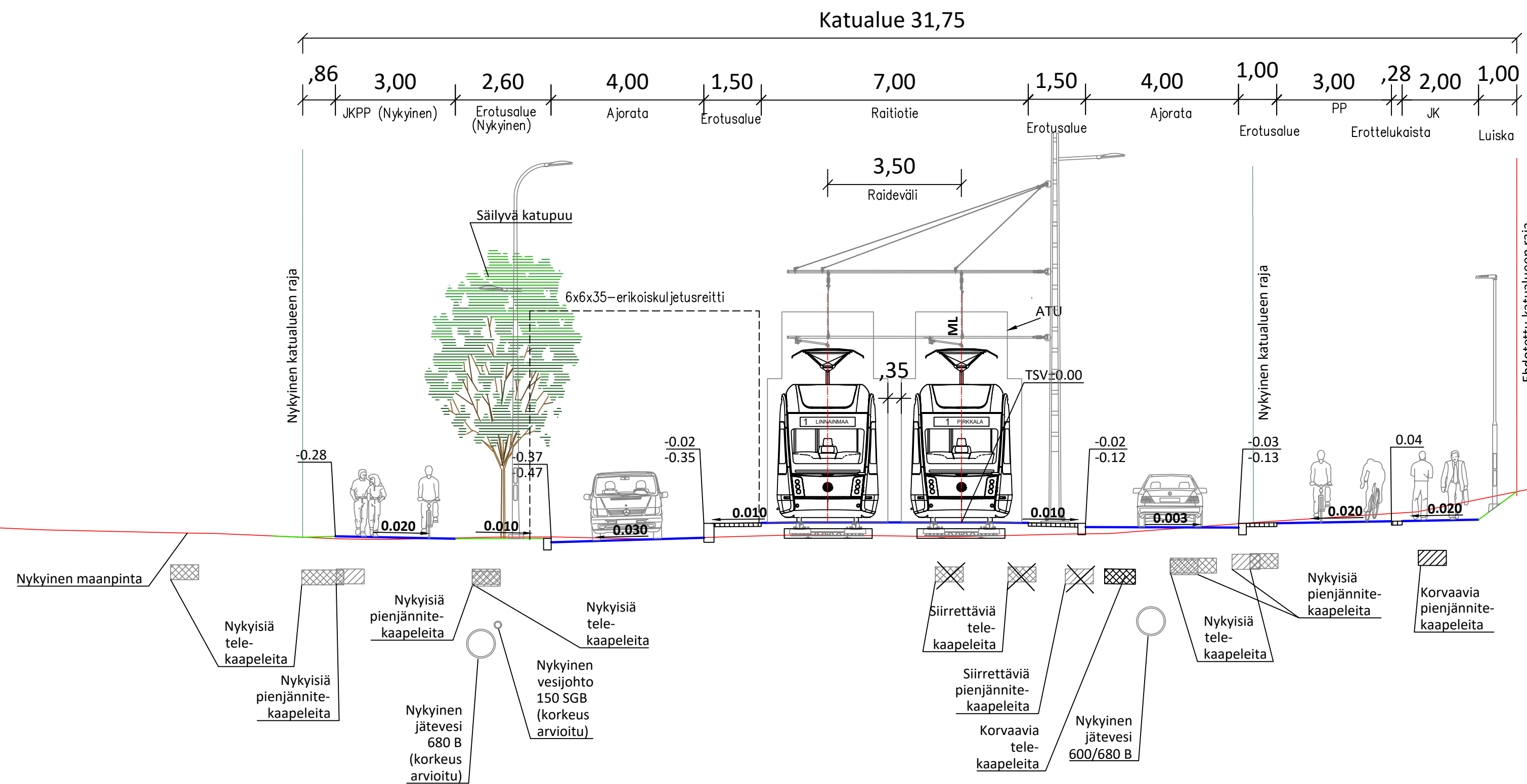
Ylan käsittely:

Pvm.	17.2.2023
Piir.n:o	1.20/21977/35



Suunnittelija	S. Lehtinen
Tarkastaja konsultti	J. Laaksonen
Tarkastaja tilaaja	V-M. Tuominen, J. Sivenius

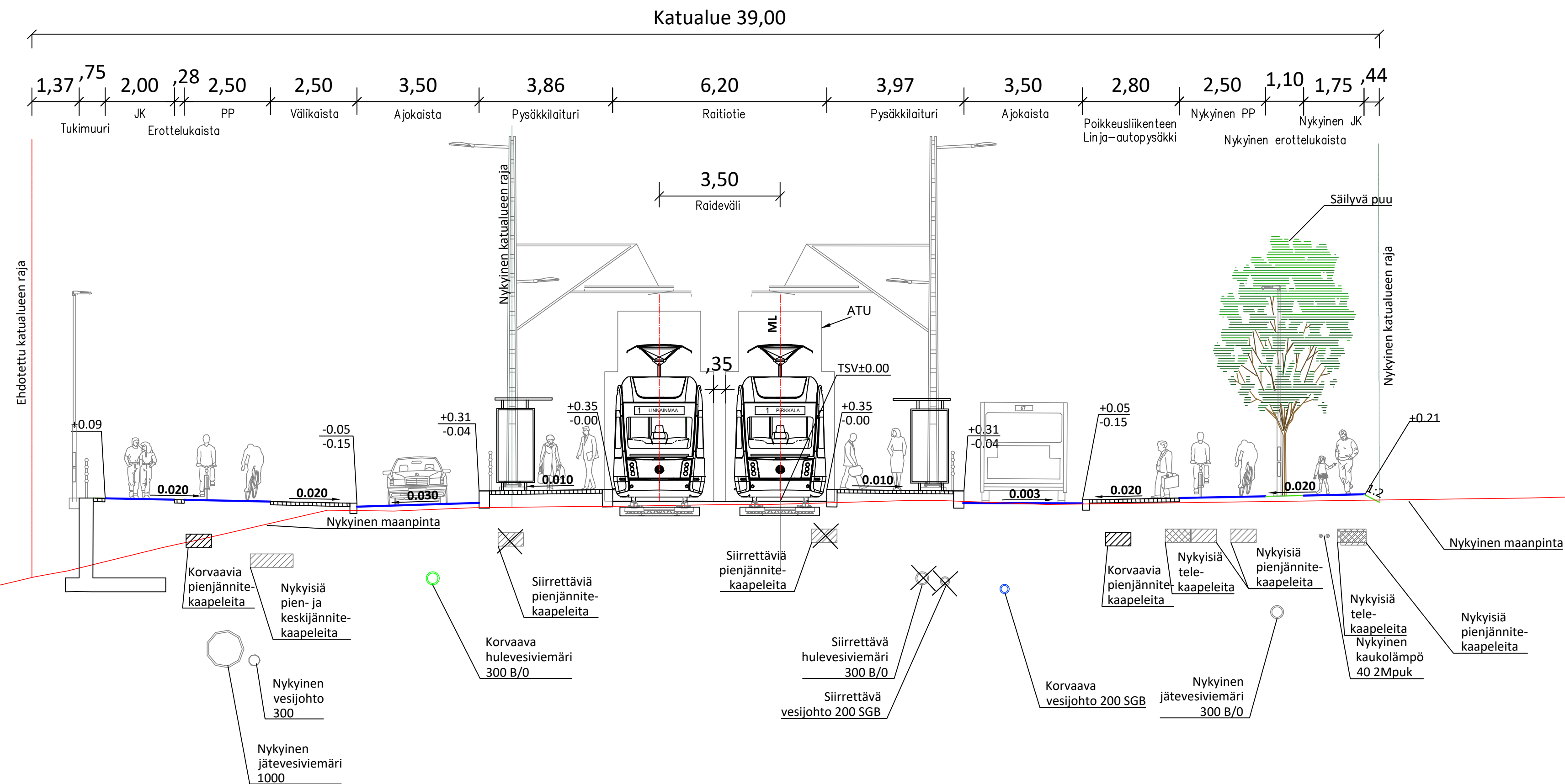
Hatanpään valtatie PL 2200







Tässä suunnitelmassa on käytetty ETRS-GK24/N2000 taso- ja korkeuskoordinaatistoa.

TAMPEREEN KAUPUNKI KAUPUNKIYMPÄRISTÖN PALVELUALUE	Kaupunkiympäristön rakennuttaminen ja ylläpito	
	HATANPÄÄN VALTATIE PL 2200 RANTAPERKIÖ ALUSTAVA KATUSUUNNITELMA TYYPPIPOIKKILEIKKAUS 1:100	
Ylan käsittely:		
Pvm.		17.2.2023
Piir.n:o		1.20/21977/36
	Suunnittelija Tarkastaja konsultti Tarkastaja tilaaja	S. Lehtinen J. Laaksonen V-M. Tuominen, J. Sivenius

Rantaperkiön pysäkki PL 2440

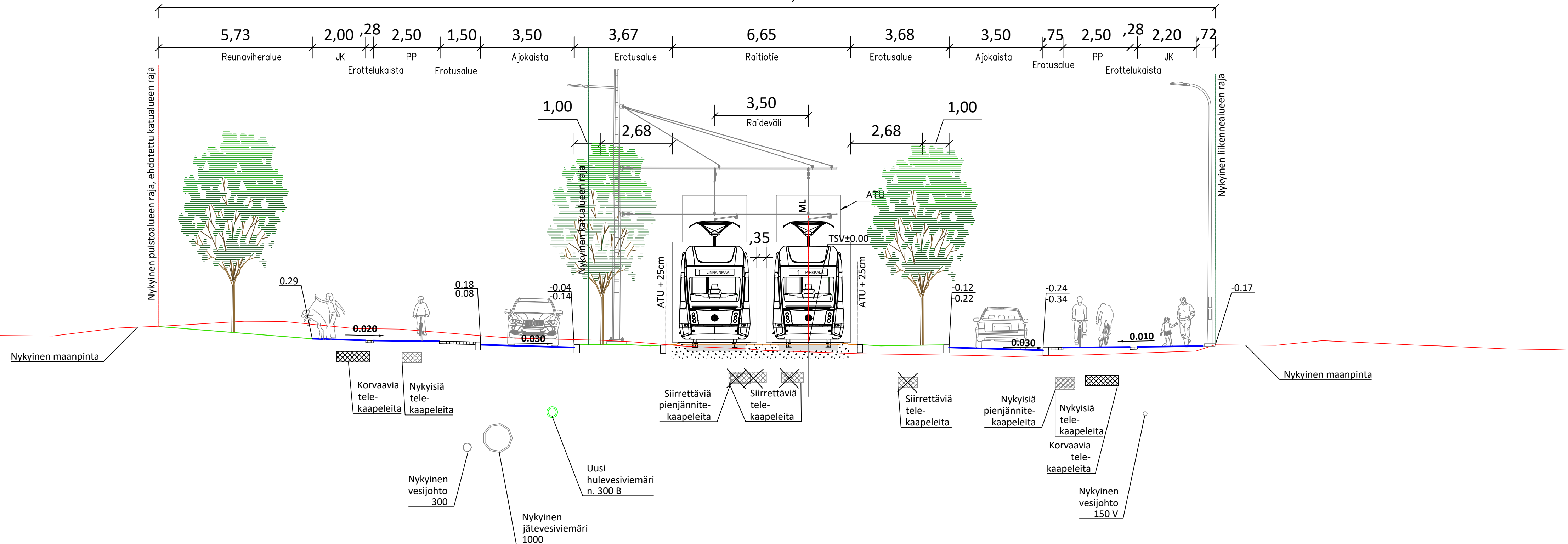


Tässä suunnitelmassa on käytetty ETRS-GK24/N2000 taso- ja korkeuskoordinaatistoa.

 TAMPEREEN KAUPUNKI KAUPUNKIYMPÄRISTÖN PALVELUALUE	Kaupunkiympäristön rakennuttaminen ja ylläpito	
	NUOLIALANTIE PL 2440 RANTAPERKIÖ	
ALUSTAVA KATUSUUNNITELMA		
TYYPPIPOIKKILEIKKAUS 1:100		
  		Suunnittelija S. Lehtinen Tarkastaja konsultti J. Laaksonen Tarkastaja tilaaja V-M. Tuominen, J. Sivenius
		Ylan käsittely: Pvm. 17.2.2023 Piir.n:o 1.20/21977/37

Nuolialantie PL 3180

Katualue 39,46



Tässä suunnitelmassa on käytetty ETRS-GK24/N2000 taso- ja korkeuskoordinaatistoa.

TAMPEREEN KAUPUNKI
KAUPUNKIYMPÄRISTÖN PALVELUALUE

Kaupunkiympäristön
rakennuttaminen ja ylläpito

NUOLIALANTIE

PL 3180
HÄRMÄLÄ

ALUSTAVA KATUSUUNNITELMA

TYYPPIPOIKKILEIKKAUS 1:100

Ylan käsittely:

Pvm.	17.2.2023
Piir.n:o	1.20/21977/38

RAMBOLL

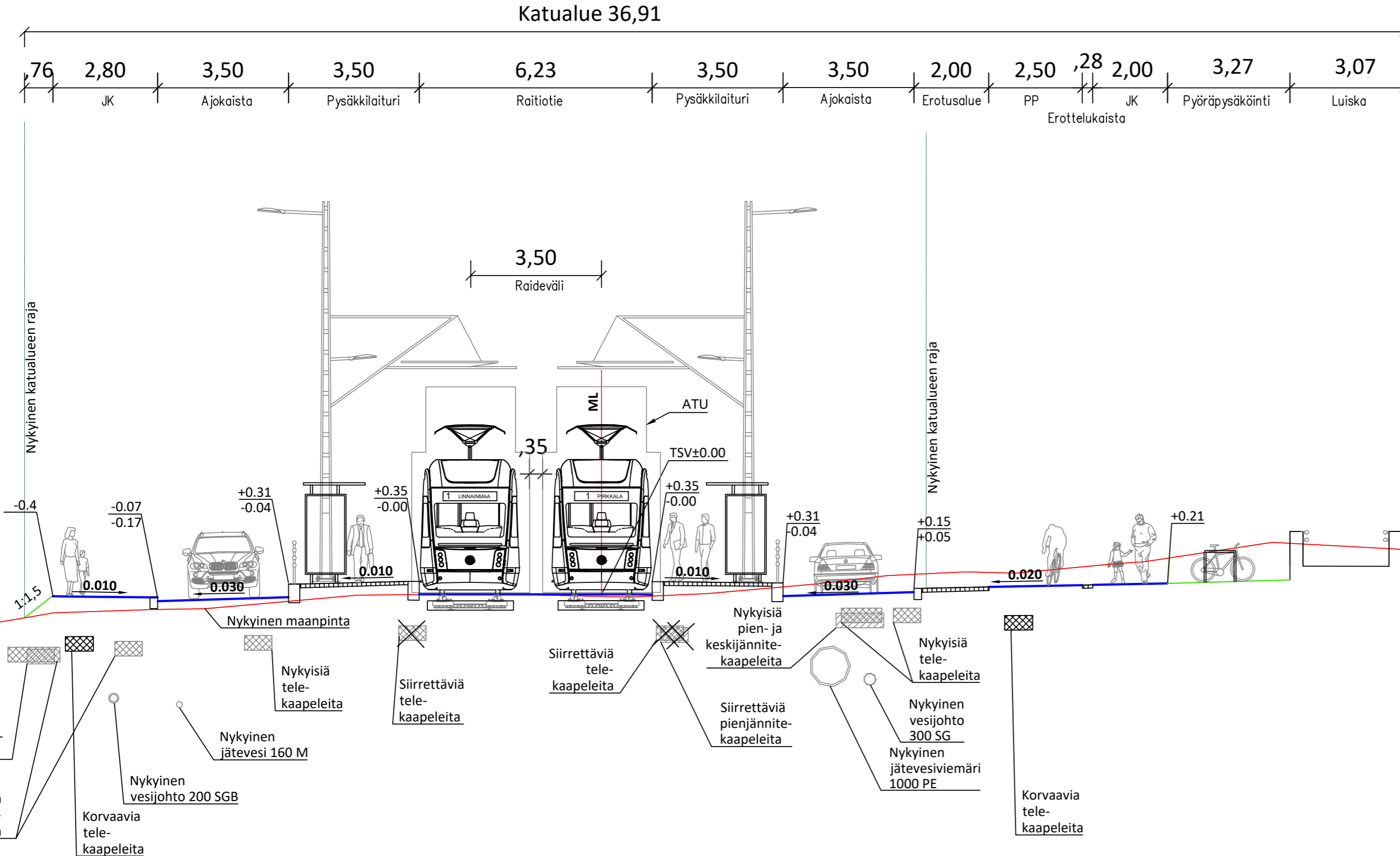
WSP

TAMPEREEN
RAITIOITIE
OY

Suunnittelija	S. Lehtinen
Tarkastaja konsultti	J. Laaksonen
Tarkastaja tilaaja	V-M. Tuominen, J. Sivenius

Härmälän pysäkki PL 3530

Pirkkala-Linnainmaa raitiotien hankesuunnitelma



Tässä suunnitelmassa on käytetty ETRS-GK24/N2000 taso- ja korkeuskoordinaatistoa.



TAMPEREEN KAUPUNKI
KAUPUNKIYMPÄRISTÖN PALVELUALUE

Kaupunkiympäristön
rakennuttaminen ja ylläpito

NUOLIALANTIE

PL 3530
HÄRMÄLÄ

ALUSTAVA KATUSUUNNITELMA

TYYPPIPOIKKILEIKKAUS 1:100

Ylan käsittely:

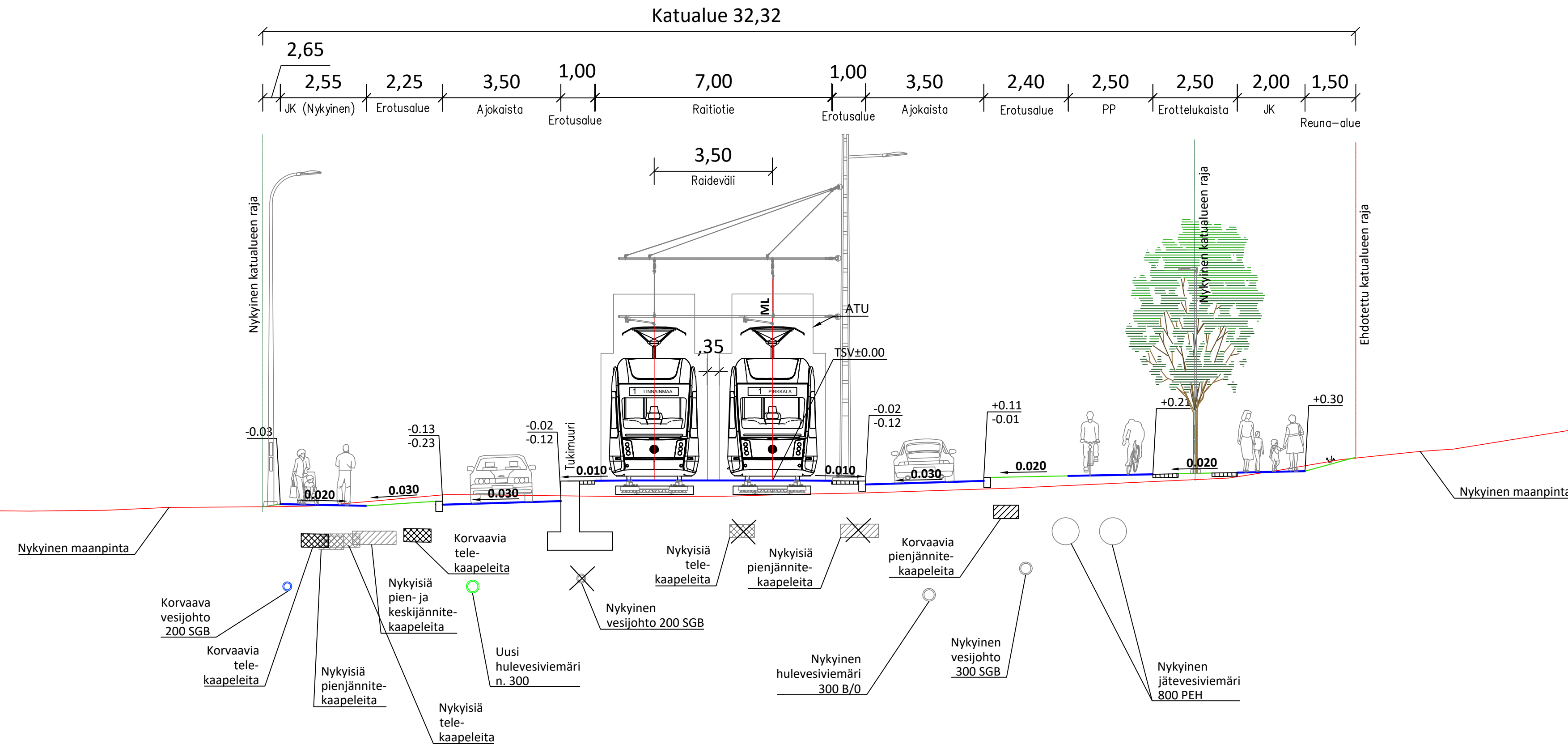
Pvm. 17.2.2023

Piir.n:o 1.20/21977/39



Suunnittelija	S. Lehtinen
Tarkastaja konsultti	J. Laaksonen
Tarkastaja tilaaja	V-M. Tuominen, J. Sivenius

Nuolialantie PL 3920

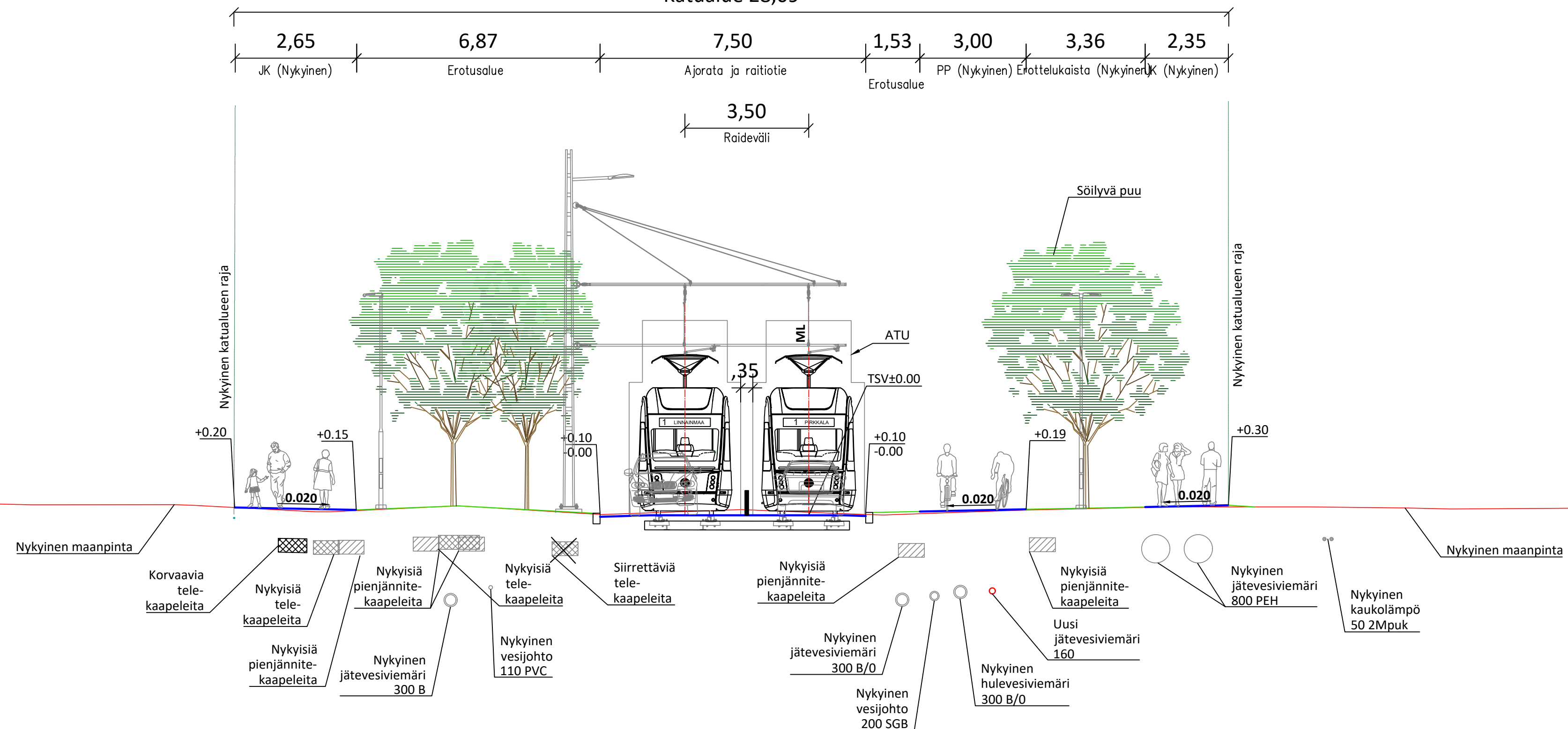


Tässä suunnitelmassa on käytetty ETRS-GK24/N2000 taso- ja korkeuskoordinaatistoa.

TAMPEREEN KAUPUNKI KAUPUNKIYMPÄRISTÖN PALVELUALUE	Kaupunkiympäristön rakennuttaminen ja ylläpito	
	Ylan käsittely:	
NUOLIALANTIE PL 3920 HÄRMÄLÄ	Pvm. 17.2.2023	
	Piir.n:o 1.20/21977/40	
ALUSTAVA KATUSUUNNITELMA TYYPIPOIKKILEIKKAUS 1:100	Suunnittelija S. Lehtinen Tarkastaja konsultti J. Laaksonen Tarkastaja tilaaja V-M. Tuominen, J. Sivenius	

Nuolialantie PL 4320

Katualue 28,09



Tässä suunnitelmassa on käytetty ETRS-GK24/N2000 taso- ja korkeuskoordinaatistoa.



TAMPEREEN KAUPUNKI
KAUPUNKIYMPÄRISTÖN PALVELUALUE

Kaupunkiympäristön
rakennuttaminen ja ylläpito

NUOLIALANTIE

PL 4320
HÄRMÄLÄ

ALUSTAVA KATUSUUNNITELMA

TYYPPIPOIKKILEIKKAUS 1:100

Ylan käsittely:

Pvm.	17.2.2023
Piir.n:o	1.20/21977/41

RAMBOLL

WSP

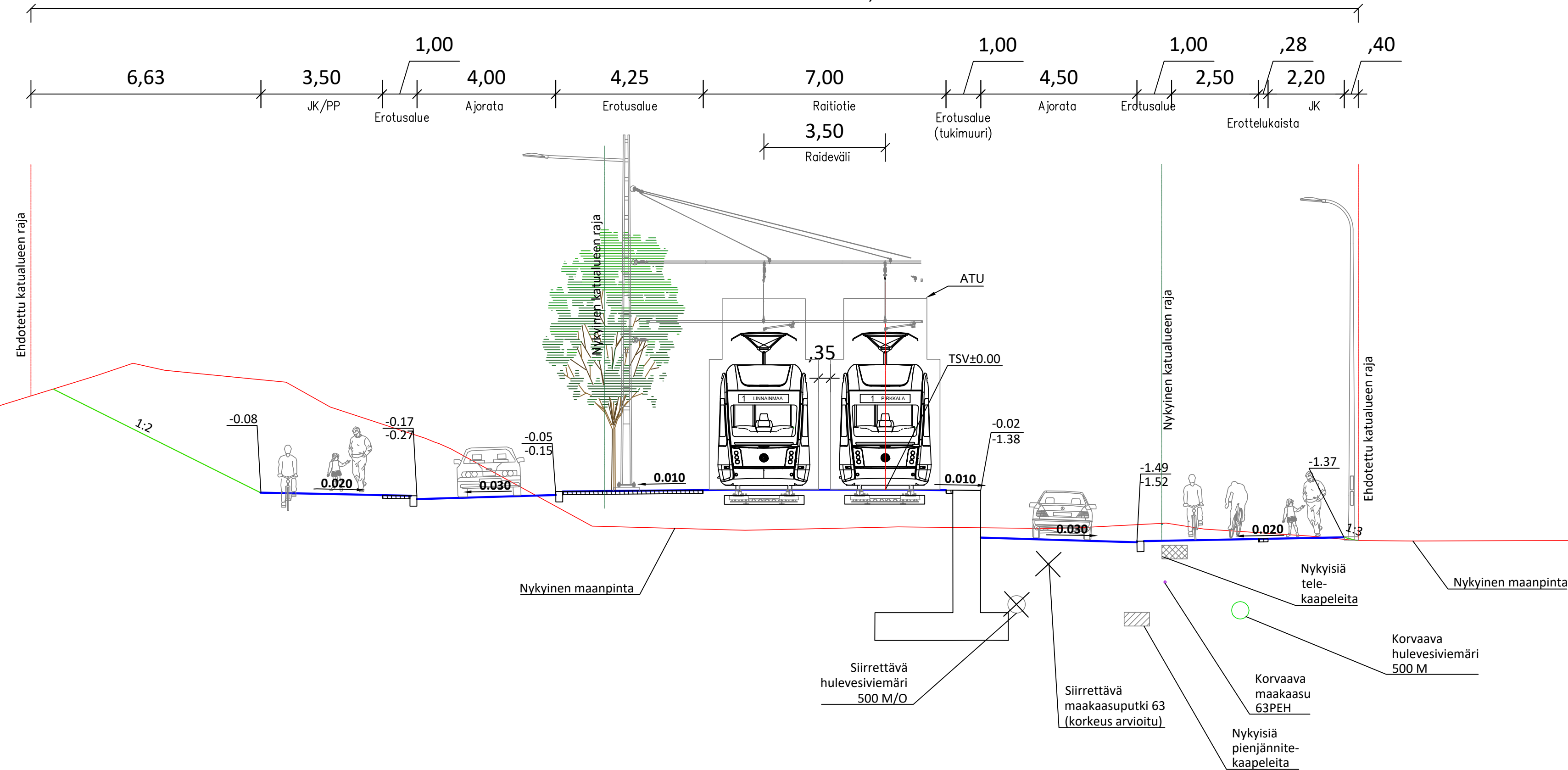
**TAMPEREEN
RAITIOITIE
OY**

Suunnittelija
Tarkastaja konsultti
Tarkastaja tilaaja

S. Lehtinen
J. Laaksonen
V-M. Tuominen, J. Sivenius

Kenkätie PL 4997

Katualue 38,26



Tässä suunnitelmassa on käytetty ETRS-GK24/N2000 taso- ja korkeuskoordinaatistoa.



KENKÄTIE

PL 4997
PARTOLA

ALUSTAVA KATUSUUNNITELMA

TYYPPIPOIKKILEIKKAUS 1:100

Ylan käsittely:

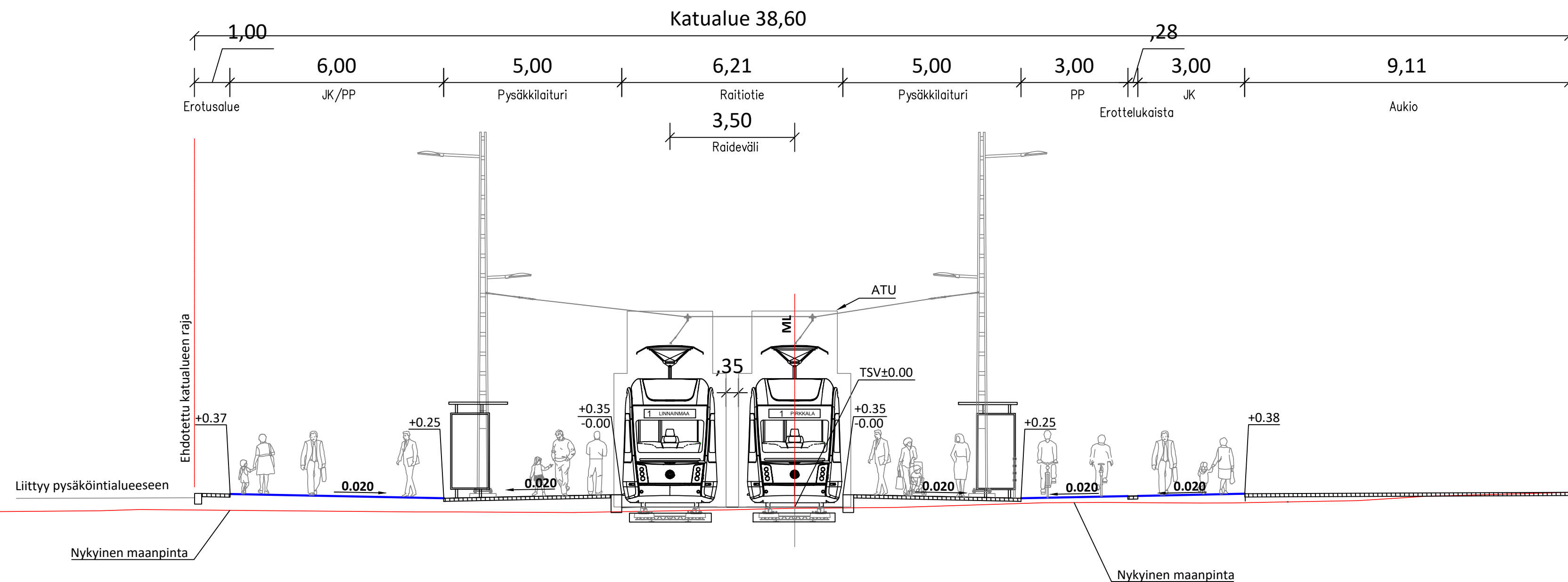
Pvm. 17.2.2023

Piir.n:o 2171.42



Suunnittelija	M. Ylipukki
Tarkastaja konsultti	J. Laaksonen
Tarkastaja tilaaja	V-M. Tuominen, A. Reinikka

Partolan raitiotiepysäkki PL 5140



Tässä suunnitelmassa on käytetty ETRS-GK24/N2000 taso- ja korkeuskoordinaatistoa.



PARTOLA

PL 5140

PARTOLA

ALUSTAVA KATUSUUNNITELMA

TYYPPIPOIKKILEIKKAUS 1:100

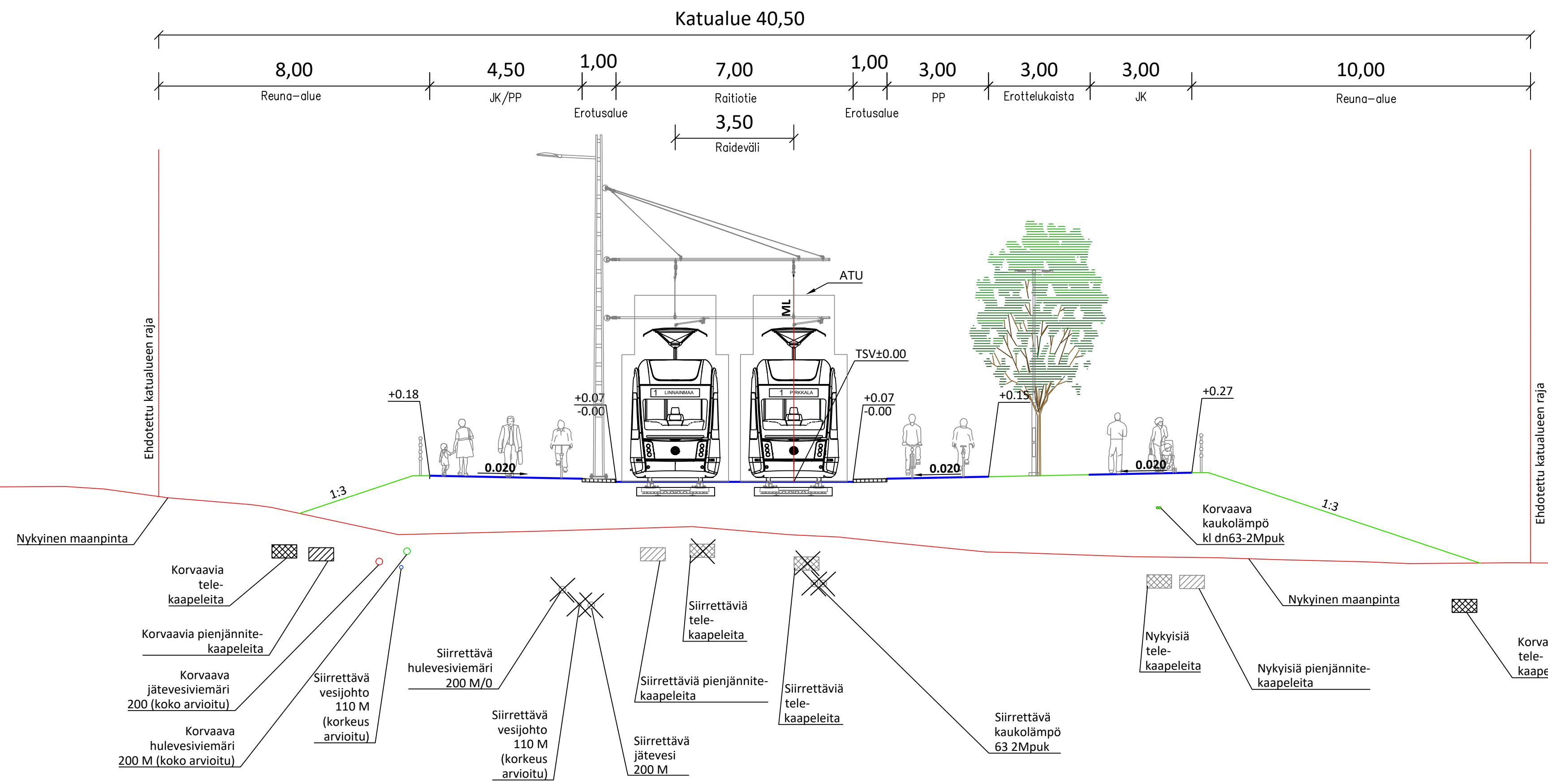
Ylan käsittely:

Pvm.	17.2.2023
Piir.n:o	2171.43



Suunnittelija	M. Ylipukki
Tarkastaja konsultti	J. Laaksonen
Tarkastaja tilaaja	V-M. Tuominen, A. Reinikka

Partola PL 5400



Tässä suunnitelmassa on käytetty ETRS-GK24/N2000 taso- ja korkeuskoordinaatistoa.



PARTOLA

PL 5400
PARTOLA

ALUSTAVA KATUSUUNNITELMA

TYYPPIPOIKKILEIKKAUS 1:100

Ylan käsittely:

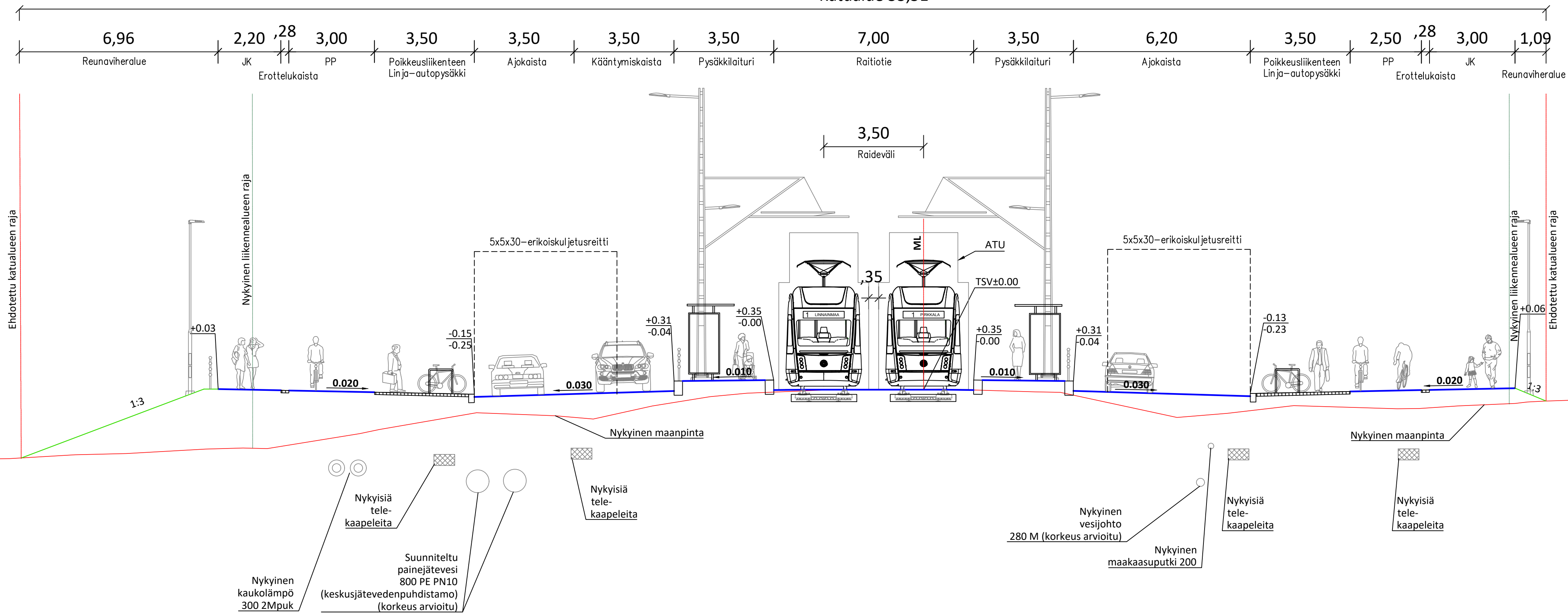
Pvm.	17.2.2023
Piir.n:o	2171.44



Suunnittelija	M. Ylipukki
Tarkastaja konsultti	J. Laaksonen
Tarkastaja tilaaja	V-M. Tuominen, A. Reinikka

Pakkala raitiotiepysäkki PL 5980

Katualue 53,51



Tässä suunnitelmassa on käytetty ETRS-GK24/N2000 taso- ja korkeuskoordinaatistoa.

PIRKKALAN KUNTA

NAISTENMATKANTIE

PL 5980
NUOLIALA

ALUSTAVA KATUSUUNNITELMA

TYYPPIPOIKKILEIKKAUS 1:100

Ylan käsittely:

Pvm.	17.2.2023
Piir.n:o	2171.45

RAMBOLL

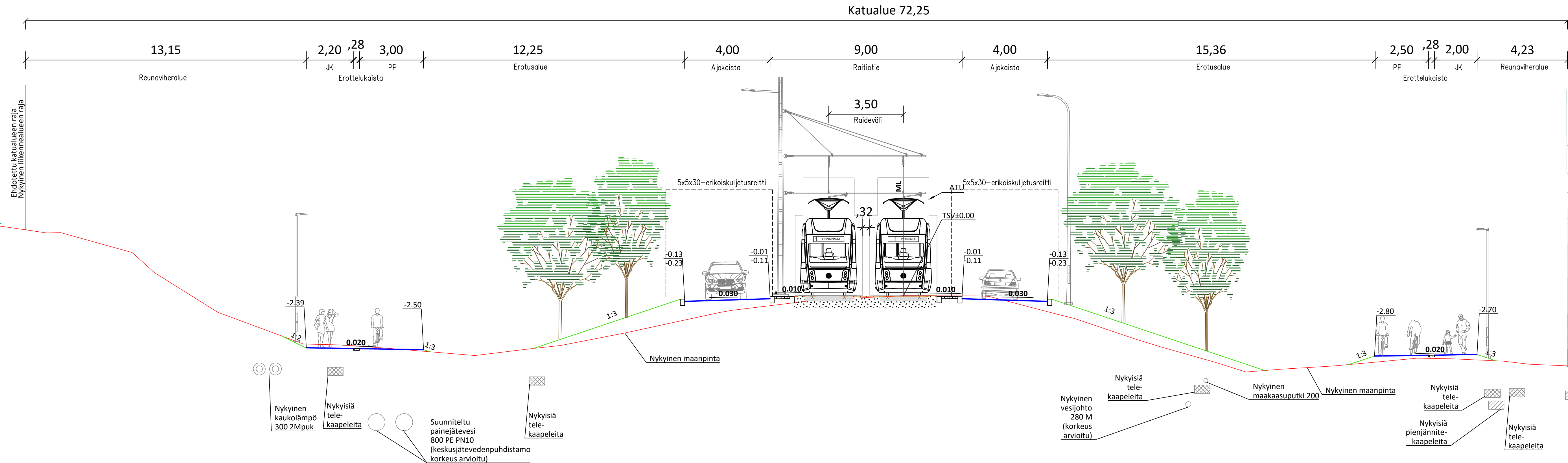
WSP

TAMPEREEN
RAITIO
OY

Suunnittelija
Tarkastaja konsultti
Tarkastaja tilaaja

M. Ylipukki
J. Laaksonen
V-M. Tuominen, A. Reinikka

Naistenmatkantie PL 6300

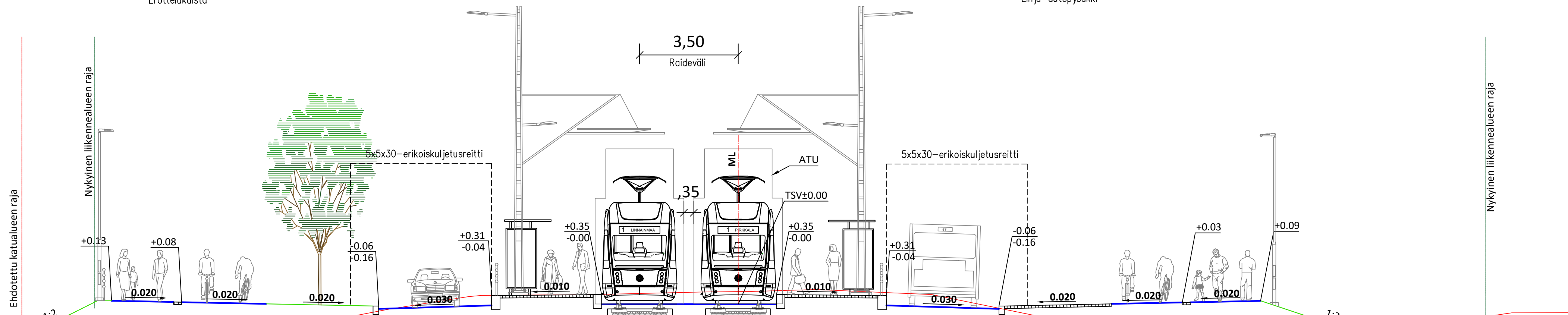


Tässä suunnitelmassa on käytetty ETRS-GK24/N2000 taso- ja korkeuskoordinaatistoa.

PIRKKALAN KUNTA		Ylan käsittely:	
NAISTENMATKANTIE PL 6300 NUOLIALA			
ALUSTAVA KATUSUUNNITELMA			
TYYPPIPOIKKILEIKKAUS 1:100		Pvm. 17.2.2023	
		Piir.n:o 2171.46	
		Suunnittelija M. Ylipukki Tarkastaja konsultti J. Laaksonen Tarkastaja tilaaja V-M. Tuominen, A. Reinikka	

Nuolialan raitiotiepysäkki PL 6950

Katualue 51,93



Tässä suunnitelmassa on käytetty ETRS-GK24/N2000 taso- ja korkeuskoordinaatistoa.

PIRKKALAN KUNTA

NAISTENMATKANTIE

PL 6950
HAIKKA

ALUSTAVA KATUSUUNNITELMA

TYYPPIPOIKKILEIKKAUS 1:100

Ylan käsittely:

Pvm.	17.2.2023
Piir.n:o	2171.47

RAMBOLL

WSP

TAMPEREEN
RAITIOITIE
OY

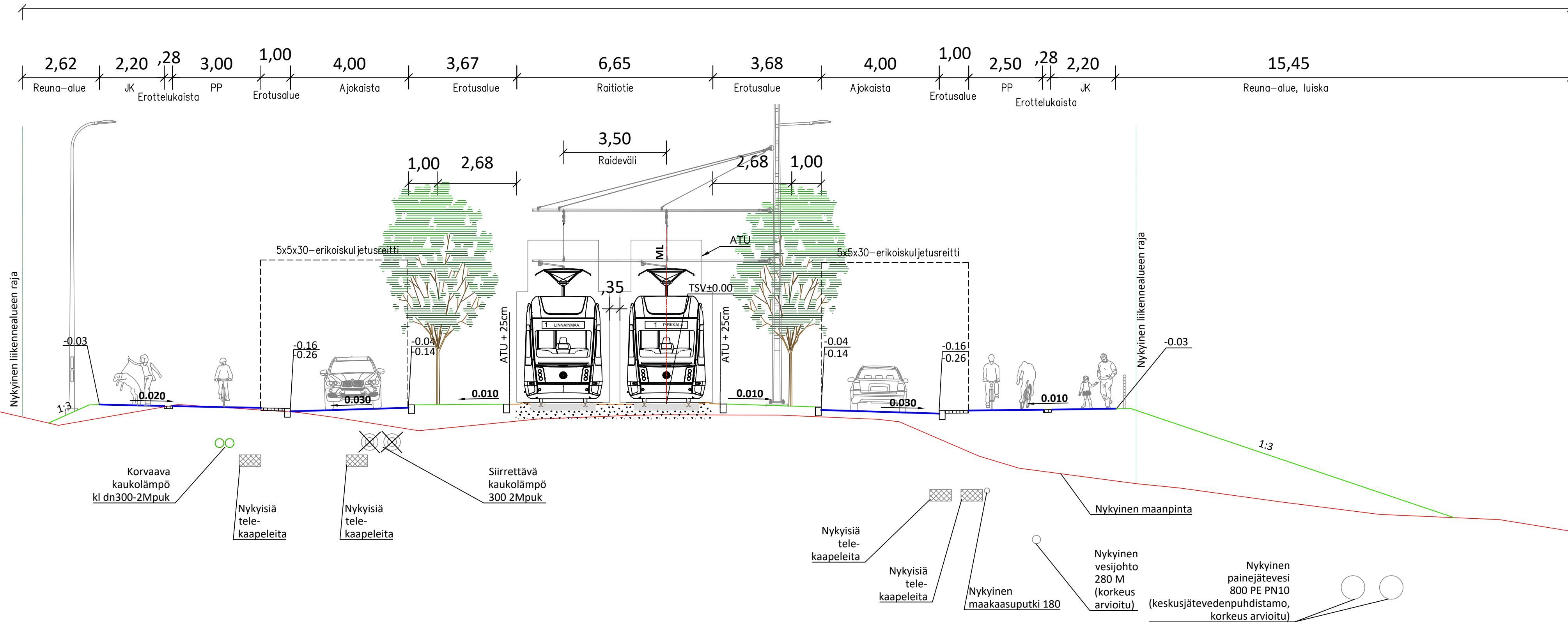
Suunnittelija
Tarkastaja konsultti
Tarkastaja tilaaja

M. Ylipukki
J. Laaksonen
V-M. Tuominen, A. Reinikka

Naistenmatkantie PL 7610

Katualue 52,54

Pirkkala-Linnainmaa raitiotien hankesuunnitelma



Tässä suunnitelmassa on käytetty ETRS-GK24/N2000 taso- ja korkeuskoordinaatistoa.

 **PIRKKALAN KUNTA**

NAISTENMATKANTIE

PL 7610
HAIKKA

ALUSTAVA KATUSUUNNITELMA

TYYPPIPOIKKILEIKKAUS 1:100

Ylan käsittely:

Pvm.	17.2.2023
Piir.n:o	2171.48



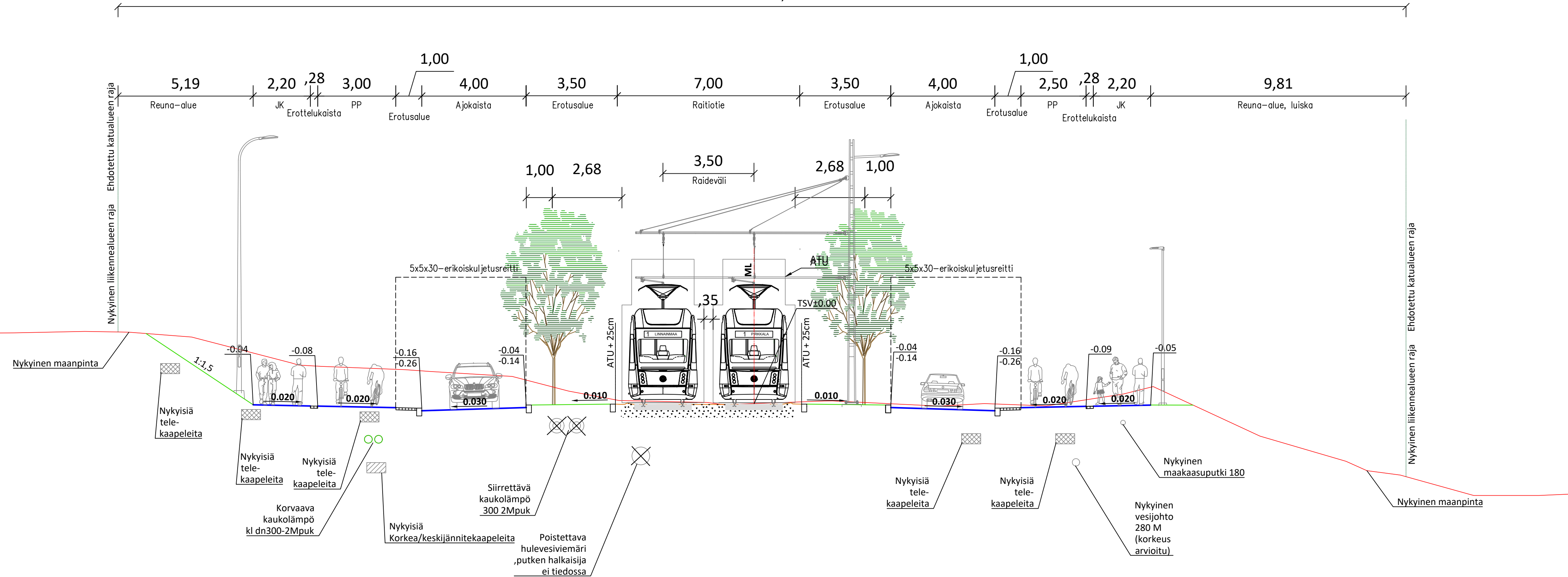




Suunnittelija	M. Ylipukki
Tarkastaja konsultti	J. Laaksonen
Tarkastaja tilaaja	V-M. Tuominen, A. Reinikka

Naistenmatkantie PL 8150

Katualue 49,47

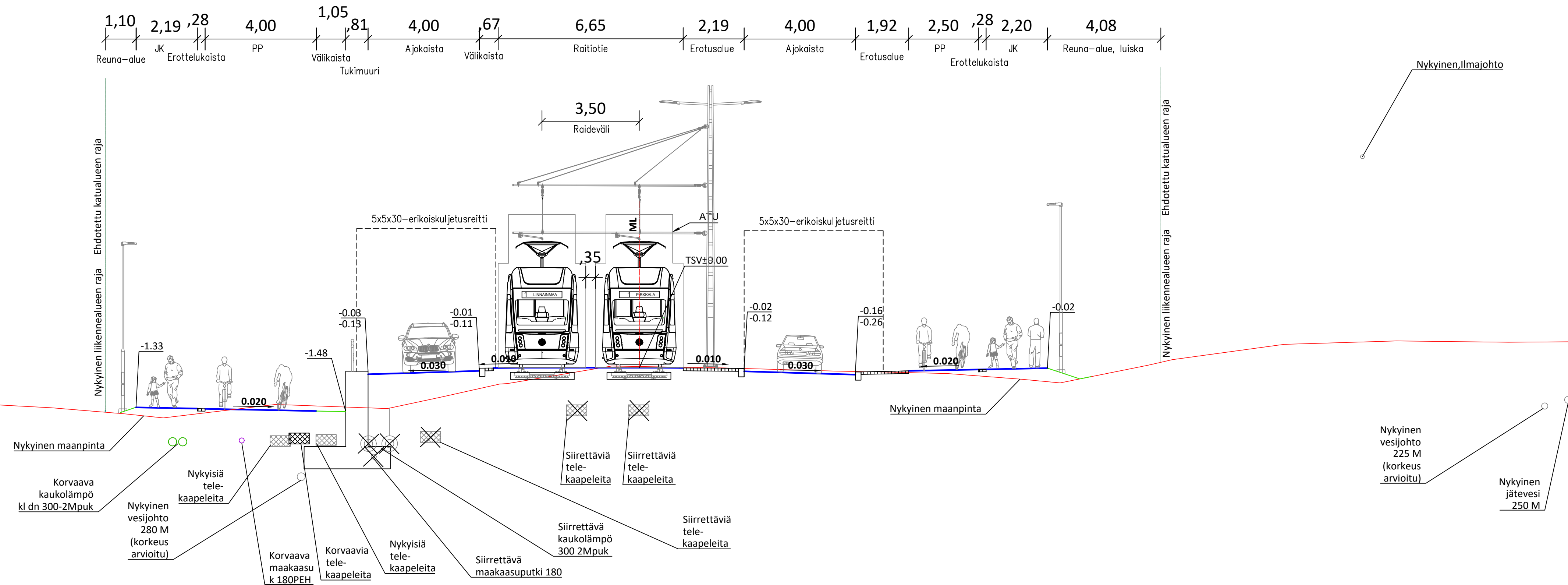


Tässä suunnitelmassa on käytetty ETRS-GK24/N2000 taso- ja korkeuskoordinaatistoa.



NAISTENMATKANTIE		Ylan käsittely:	
PL 8150			
NAISTENMATKA			
ALUSTAVA KATUSUUNNITELMA			
TYYPPIPOIKKILEIKKAUS 1:100		Pvm. 17.2.2023	
		Piir.n:o 2171.49	
RAMBOLL	WSP	TAMPEREEN RAITIOTIE OY	Suunnittelija M. Ylipukki
			Tarkastaja konsultti J. Laaksonen
			Tarkastaja tilaaja V-M. Tuominen, A. Reinikka

Naistenmatkantie PL 8717



Tässä suunnitelmassa on käytetty ETRS-GK24/N2000 taso- ja korkeuskoordinaatistoa.



NAISTENMATKANTIE

PL 8717

NAISTENMATKA

ALUSTAVA KATUSUUNNITELMA

TYYPPIPOIKKILEIKKAUS 1:100

Ylan käsittely:

Pvm.	17.2.2023
Piir.n:o	2171.50



Suunnittelija	M. Ylipukki
Tarkastaja konsultti	J. Laaksonen
Tarkastaja tilaaja	V-M. Tuominen, A. Reinikka